

Thymelicus sylvestris (Poda, 1761)

L'Hespérie de la Houque – La Bande noire



Gourvil P.-Y., 2016



Van Halder I., 2010

Statut réglementaire

LR Europe	LR France	DHFF	Protection Nationale
LC	LC	-	-

Etat des connaissances en 2016

MOYEN


Identification


Envergure = 26 - 30 mm


MOYENNE

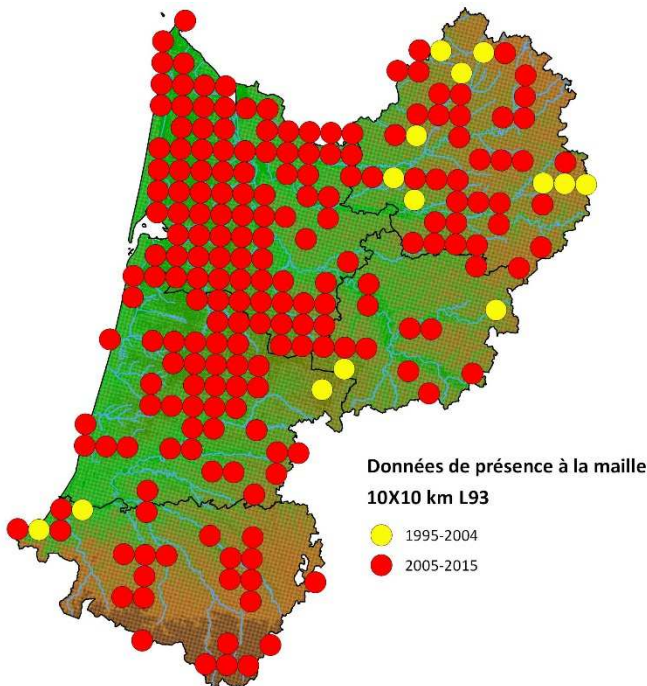
Période de vol

Privilégier la capture des individus pour une identification sur le terrain.


 Période de vol majoritaire

 Période de vol occasionnelle

Carte de répartition en Aquitaine



0 20 40 60 80 km

 Réalisation LPO Aquitaine, CEN Aquitaine
Mailles atlas: source INPN
Limites départementales: source ©OpenStreetMap

Où rencontrer l'espèce ?

Milieux herbacés peu fauchés : Prairies, pelouses fleuries, bords de routes, lisières forestières.

Chenille sur diverses graminées.

Altitudes :

Jusqu'à 1 800 m.

Zone prioritaire de recherche :

Présente sur toute l'Aquitaine. Répartition à affiner sur les secteurs peu prospectés (Dordogne, Lot-et-Garonne, Sud des Landes et Pyrénées-Atlantiques).

Conseils de recherche / détermination :

 A rechercher en lisière de bois et de haies, notamment en alimentation sur les fleurs roses et pourpres (Cirses, scabieuses, etc.). Pour une détermination certaine, la couleur fauve du dessous des antennes est caractéristique. **Il est donc conseillé de capturer les imagos au filet pour observer ce critère.**

Confusions possibles :

T. sylvestris ressemble beaucoup à *T. lineola*. Le critère le plus sûr pour les différencier est la couleur de l'extrémité des antennes (vue de dessous).

 L'absence de taches claires sur les ailes permet d'éviter les confusions avec les autres Hespérides fauves (*T. acteon*, *Ochlodes sylvanus* et *Hesperia comma*).